

～歴史・文化・自然と和菓子のまち～

岐阜県中津川市

観光ご案内MAP

中津川市の観光に関するお問い合わせ先

観光案内所	
■ 中津川市観光センター (0573) 62-2277
■ 馬籠観光案内所 (0573) 69-2336
■ 付知町観光協会 (0573) 82-4737
観光に関するお問い合わせ	
総合	■ 中津川市観光課 (0573) 66-1111
根の上高原	■ 根の上高原観光保護会 (0573) 66-7773
山口・馬籠	■ 山口総合事務所 (0573) 75-2126
坂下	■ やさか観光協会 (0573) 75-4444
川上	■ 川上総合事務所 (0573) 74-2111
加子母	■ 加子母総合事務所 (0573) 79-2111
付知	■ 付知総合事務所 (0573) 82-2111
福岡	■ 福岡総合事務所 (0573) 72-2111
蛭川	■ 蛭川観光協会 (0573) 45-2211
道の駅	
■ 道の駅賤母 (0573) 75-5255
■ 道の駅きりら坂下 (0573) 70-0050
■ 道の駅五木のやかた・かわうえ (0573) 74-2376
■ 道の駅加子母 (0573) 79-3319
■ 道の駅花街道付知 (0573) 82-2000

●中津川市観光センター
 (一社)中津川観光協会
<http://n-kanko.jp/>
 TEL 0573-62-2277

全国郷土料理100選(岐阜県)
栗きんとん発祥の地


ながつウォーク公認 No.11

清流ともみじの里・川上


ウォーキングマップ



竜神の滝



道の駅 五木のやかた・かわうえ



銅穴の滝(どうこうのたき)

ながつがわウォーキングの道づくり推進市民会議

清流ともみじの里

- [注]** 1. 名称は、距離表示のためのポイント位置で
実在の場所とは一致しない所があります。
2. 名称は、見所(ビューポイント)です。
コース距離ポイントとは関係ありません。

※ウォーキング・マナー

- 歩きタバコはやめ、携帯灰皿で確実な後始末をしましょう。
- 動植物を保護し、自然を大切にしましょう。
- ゴミは各自持ち帰りましょう。
- 交通ルールを守って歩きましょう。歩道を歩きましょう。
- 歩く時は、枝や石の落下・転落に注意しましょう。
- 道路を横断する時は、車両に注意してください。
- 冬場の路面凍結に注意して歩きましょう。

※《東濃森林管理署からのお願い》

- ゲートから奥は国有林です。国民みんなの
共通の財産として、マナーを守りましょう。
- キャンプ場から奥は、たき火などの火気は厳禁です。

かたらいの里～道の駅

- 八重桜
(見頃=4月下旬)
- アジサイ
(見頃=6月下旬)

かたらいの里

白山神社

石段総数
=243段



十三佛堂

スタート&ゴール地点

◎問い合わせ先
道の駅「五木のやかた かわうえ」
TEL 0573-74-2376
問合せ時間 9:00~17:00
休日 火曜日




道の駅「五木のやかた かわうえ」

「里山ふれあいコース」

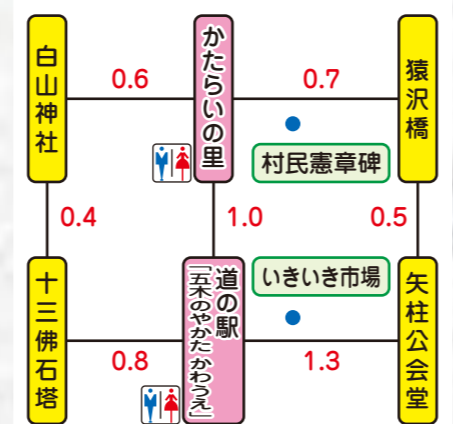
スタート&ゴール地点
◎問い合わせ先
かたらいの里
TEL 0573-74-0123
問合せ時間 9:00~17:00
休館日 火曜日



かたらいの里
(温泉施設あり)



いきいき市場
(五平餅、産直野菜)



「かわうえ」

「夕森公園 滝めぐりコース」



(川上地区)
平成26年11月作成

北

0m 100m 200m 300m 400m 500m
1 : 1 0,000

スタート&ゴール地点
◎問い合わせ先
YOU・遊・館
TEL 0573-74-2144
問合せ時間 9:00~17:00
休館日 冬期(12/1~3/31)

夕森公園滝めぐりコース(5.0km)
▶YOU・遊・館 → (せせらぎ橋) → やまびこ広場 → 竜神の滝 → ゲート → 忘鱗の滝 → 銅穴の滝 → 忘鱗の滝 → ゲート → (車道) → YOU遊広場 → YOU・遊・館

夕森公園周遊コース(1.7km)
▶YOU・遊・館 → (もみじ橋) → 竜神の滝 → (車道) → YOU遊広場 → YOU・遊・館

森林鉄道展示場



YOU・遊・館(標高634m)



もみじ橋



ほろりん
忘鱗の滝



どうこう
銅穴の滝



竜神の滝



やまびこ広場



ハナノキ
市指定天然記念物



森林鉄道展示場